


555000

556000


# CARTA DEGLI HABITAT NATURA 2000


## Legenda


 Zona Speciale di Conservazione "Spiaggia di Catona" (IT9350183)

Codice Natura 2000 Habitat

 No Habitat

 1210 Vegetazione annua alonitrofila delle linee di deposito marine

 2210 Dune fisse del litorale del Crucianellion maritima

 2230 Dune con prati dei Malcolmietalia (Habitat non cartografabile)



Sources: Esri, HERE, Garmin, Intermap, increment P Corp., GEBCO, USGS, FAO, NPS, NRCAN, GeoBase, IGN, Kadaster NL, Ordnance Survey, Esri Japan, METI, Esri China (Hong Kong), (c) OpenStreetMap contributors, and the GIS User Community

555000

556000



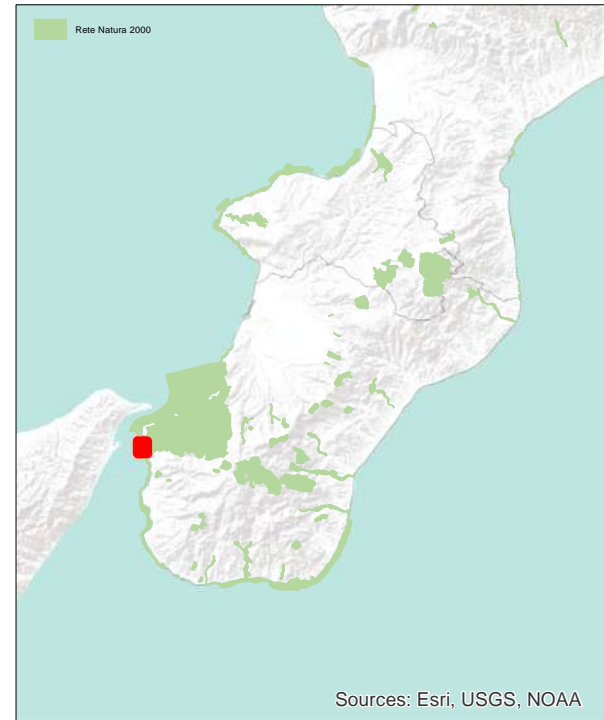
AGGIORNAMENTO DEI PIANI DI GESTIONE DEI SITI DELLA RETE NATURA 2000 CUP B49I20000200006

Piano di Gestione della Zona Speciale di Conservazione (ZSC) "Spiaggia di Catona" (IT9350183)  
CARTA DEGLI HABITAT  
scala 1:10.000  
Sistema di riferimento geografico WGS84 (UTM - Zona 33N)  
Agosto 2023

Finanziamento PSR Calabria 2014/2020 - Misura 07, intervento 7.1.2



### INQUADRAMENTO REGIONALE - scala 1:1.000.000



Sources: Esri, USGS, NOAA